




E.12. DUSP+PDPS

SOUŘADNICOVÝ SYSTÉM: S-JTSK
VÝŠKOVÝ SYSTÉM: BpV

KRESLIL:	KOLEKTIV		 FÖRSTEROVA Č.P. 175, 566 01 VYSOKÉ MÝTO EMAIL.: MDS@MDSPROJEKT.CZ	
ZPRACOVAL:	ING. LUBOŠ VELEHRADSKÝ			
TECHNICKÁ KONTROLA:	ING. JAN BURSA			
ZODPOVĚDNÝ PROJEKTANT:	ING. JAN BURSA			
HLAVNÍ PROJEKTANT:	ING. JAN BURSA			
KRAJ: PARDUBICKÝ	OKRES: ÚSTÍ NAD ORLICÍ	OBEC: RYBNÍK	STUPEŇ:	DUSP+PDPS
INVESTOR: PARDUBICKÝ KRAJ, KOMENSKÉHO NÁMĚSTÍ 125, 532 11 PARDUBICE			ZAK.ČÍSLO:	3135-24-3
AKCE: III/01427 RYBNÍK, OPĚRNÁ ZEĎ OBJEKT: E.12. ZÁBOROVÝ ELABORÁT			ARCHIVNÍ ČÍSLO:	3135
			DATUM:	12/2024
			FORMÁT:	A4
			MĚŘÍTKO:	-
OBSAH: SEZNAM DOTČENÝCH POZEMKŮ			ČÍSLO SOUPRAVY:	ČÍSLO PŘÍLOHY: E.12.2.

III/01427 RYBNÍK, OPĚRNÁ ZEĎ											
SO 251 - Opěrná zeď										Rybník u České Třebové [743984]	
Číslo položky záboru	parcela KN	Parcela ZE	Výměra	Parcela KN pro ZE	Druh pozemku / Způsob využití	BPEJ	Trvalý	Dočasný do 1 let	Číslo parcely KN po geom. plánu		Poznámka
LV - 88 - Pardubický kraj, Komenského náměstí 125, Pardubice-Staré Město, 53002 Pardubice											
T 01 / D 01	1558/1		14824		ostatní plocha / silnice		522	796			
LV - 551 - Povodí Labe, státní podnik, Víta Nejedlého 951/8, Slezské Předměstí, 50003 Hradec Králové											
T 02 / D 02	1694/1		32124		vodní plocha / koryto vidního toku přirození nebo upravené		24	518			
LV - 10001 - Obec Rybník, č. p. 64, 56002 Rybník											
D 03	1555/1		197		ostatní plocha / ostatní komunikace		-	50			
LV - 220 - SJM Bárta Jan a Bártová Eva, č. p. 157, 56002 Rybník											
D 04	117/1		359		zahrada	75001	-	26			